

**Fiche d'information FPIC 2024 (Métropole + DOM) : données nécessaires au calcul de la répartition de droit commun
et au calcul des répartitions dérogatoires du FPIC**

Exercice : 2024

Département : 23

Ensemble Intercommunal : 200067593 CC MARCHÉ ET COMBRAILLE EN AQUITAINE

Données de référence

PFIA/hab moyen	726,74	PFIA/hab moyen DOM	517,50
Rev/hab moyen France	17 008,37	EFA moyen France	1,121918
Rev/hab moyen Métropole	17 154,72	Rang du dernier éligible Métropole	745
Rev/hab moyen DOM	11 934,46	Rang du dernier éligible DOM	10

Données relatives à l'ensemble intercommunal (EI)

Population INSEE	13 331
Population DGF	16 461
Population DGF pondérée	19 542
PFIA	11 376 887
PFIA par habitant de l'EI	582,18
Potentiel fiscal/hab moyen des communes de l'EI	516,00
Potentiel financier/hab moyen des communes de l'EI	703,78
Revenu/hab moyen de l'EI	12 754,31
Effort fiscal agrégé (EFA)	1,000995
Indice synthétique de prélèvement de l'EI	0,000000
Indice synthétique de reversement de l'EI	1,235116
Rang de l'EI	109
CIF	0,533378

Fiche d'information FPIC 2024 (Métropole + DOM) : données nécessaires au calcul de la répartition de droit commun et au calcul des répartitions dérogatoires du FPIC

Exercice 2024

Département 23

Ensemble intercommunal : 200067593 CC MARCHE ET COMBRAILLE EN AQUITAINE

Données relatives aux communes membres de l'EPCI

Code INSEE	Nom communes	Population DGF	Données pour répartition alternative du FPIC							
			Potentiel financier par habitant	Potentiel fiscal par habitant	Revenu par habitant de la commune	Prélèvement FSRIF 2023	Rang DSU 2023	Rang DSR 2023	Montant dérogatoire maximal du prélèvement à la majorité des 2/3 (limite +30%)	Montant dérogatoire minimal du reversement à la majorité des 2/3 (limite -30%)
23005	ARFEUILLE-CHATAIN	253	694,36	462,79	9 391,57			6 043	0	2 265
23013	AUZANCES	1 275	844,18	701,84	12 728,51			13 725	0	9 391
23017	BASVILLE	220	882,53	553,98	11 190,58			22 653	0	1 550
23020	BELLEGARDE-EN-MARCHE	460	750,08	577,86	12 056,61			13 272	0	3 813
23028	BOSROGER	131	617,54	426,81	11 411,36			4 543	0	1 319
23034	BROUSSE	38	784,79	469,84	9 501,19			12 785	0	301
23037	BUSSIÈRE-NOUVELLE	107	698,97	504,45	12 349,24			9 947	0	952
23048	CHAMPAGNAT	621	657,87	511,88	11 045,16			4 823	0	5 869
23053	CHARD	242	624,33	386,07	8 875,67			3 407	0	2 410
23054	CHARRON	265	738,06	427,31	11 331,95			10 967	0	2 232
23055	CHATELARD	46	980,52	655,39	10 770,60			25 338	0	292
23058	CHAUCHET	128	681,50	459,14	8 865,17			14 302	0	1 168
23059	CHAUSSADE	117	621,49	449,04	14 962,76			10 574	0	1 170
23061	CHENERAILLES	819	666,21	511,79	11 917,47			4 782	0	7 643
23066	COMPAS	270	556,44	381,36	13 269,17			5 174	0	3 017
23069	CROCQ	479	818,13	748,86	11 220,82			17 774	0	3 640
23073	DONTRÉIX	498	767,46	524,26	12 748,70			10 155	0	4 034
23081	FLAYAT	438	633,97	429,08	14 633,52			9 039	0	4 295

Fiche d'information FPIC 2024 (Métropole + DOM) : données nécessaires au calcul de la répartition de droit commun et au calcul des répartitions dérogatoires du FPIC

Exercice 2024

Département 23

Ensemble intercommunal : 200067593 CC MARCHÉ ET COMBRAILLE EN AQUITAINE

Données relatives aux communes membres de l'EPCI

Code INSEE	Nom communes	Population DGF	Données pour répartition alternative du FPIC							
			Potentiel financier par habitant	Potentiel fiscal par habitant	Revenu par habitant de la commune	Prélèvement FSRIF 2023	Rang DSU 2023	Rang DSR 2023	Montant dérogatoire maximal du prélèvement à la majorité des 2/3 (limite +30%)	Montant dérogatoire minimal du reversement à la majorité des 2/3 (limite -30%)
23083	FONTANIERES	317	542,71	419,76	10 722,94			2 607	0	3 632
23097	ISSOUDUN-LETRIEIX	351	613,94	502,07	12 981,88			4 096	0	3 555
23105	LAVAVEIX-LES-MINES	712	583,25	471,49	11 002,23			1 335	0	7 590
23110	LIoux-LES-MONGES	93	884,11	565,97	15 084,66			17 754	0	654
23113	LUPERSAT	387	755,17	488,67	12 010,27			13 876	0	3 186
23116	MAINSAT	689	678,92	458,73	11 930,41			6 574	0	6 310
23123	MARS	240	688,64	470,40	13 677,24			15 256	0	2 167
23127	MAUTES	286	705,09	485,65	10 715,88			10 611	0	2 522
23129	MAZIERE-AUX-BONS-HOMMES	76	836,20	529,71	9 695,49			7 944	0	565
23131	MERINCHAL	824	722,53	523,10	12 724,31			10 523	0	7 090
23151	PEYRAT-LA-NONIERE	514	668,12	491,02	12 482,43			5 385	0	4 783
23158	PONTCHARRAUD	140	665,48	442,95	10 743,69			7 433	0	1 308
23159	PUY-MALSIGNAT	175	695,59	488,86	11 472,98			6 718	0	1 565
23160	RETERRE	310	649,10	506,82	12 269,47			8 526	0	2 969
23164	ROUGNAT	667	660,88	453,03	28 891,86			10 342	0	6 275
23167	SANNAT	440	795,96	596,37	13 226,73			18 929	0	3 437
23171	SERMUR	160	1 006,31	643,70	10 241,70			25 306	0	988
23172	SERRE-BUSSIERE-VIEILLE	168	661,23	477,39	10 500,39			5 589	0	1 580
23178	SAINTE-AGNANT-PRES-CROCQ	261	622,60	397,59	11 263,94			7 905	0	2 606

**Fiche d'information FPIC 2024 (Métropole + DOM) : données nécessaires au calcul de la répartition de droit commun
et au calcul des répartitions dérogatoires du FPIC**

Exercice : 2024

Département : 23

Ensemble intercommunal : 200067593 CC MARCHE ET COMBRAILLE EN AQUITAINE

Données relatives aux communes membres de l'EPCI.

Code INSEE	Nom communes	Population DGF	Données pour répartition alternative du FPIC							
			Potentiel financier par habitant	Potentiel fiscal par habitant	Revenu par habitant de la commune	Prélèvement FSRIF 2023	Rang DSU 2023	Rang DSR 2023	Montant dérogatoire maximal du prélèvement à la majorité des 2/3 (limite +30%)	Montant dérogatoire minimal du reversement à la majorité des 2/3 (limite -30%)
23184	SAINT-BARD	125	791,56	581,79	13 286,20			17 881	0	982
23185	SAINT-CHABRAIS	369	632,18	482,18	11 817,92			6 562	0	3 629
23187	SAINT-DIZIER-LA-TOUR	226	678,11	472,73	13 089,77			10 621	0	2 072
23190	SAINT-DOMET	206	769,67	600,00	12 269,04			17 306	0	1 664
23198	SAINT-GEORGES-NIGREMONT	205	811,98	475,13	11 377,94			17 551	0	1 569
23218	SAINT-MAURICE-PRES-CROCQ	152	730,85	460,11	11 738,18			9 893	0	1 293
23220	SAINT-MEDARD-LA-ROCHETTE	680	596,54	462,21	14 249,71			1 924	0	7 088
23225	SAINT-ORADOUX-PRES-CROCQ	144	657,44	404,34	13 628,83			13 226	0	1 362
23226	SAINT-PARDOUX-D'ARNET	198	704,63	489,98	12 629,65			14 832	0	1 747
23229	SAINT-PARDOUX-LES-CARDS	372	685,11	541,53	13 596,90			9 754	0	3 376
23234	SAINT-PRIEST	217	705,11	511,41	11 210,68			9 411	0	1 913
23241	SAINT-SILVAIN-BELLEGARDE	271	731,62	544,44	11 820,09			13 129	0	2 303
23265	VILLENEUVE	79	971,48	775,42	15 022,57			28 908	0	505
TOTAL		15 461								

Fiche d'information FPIC 2024 (Métropole + DOM) : répartition de droit commun du FPIC au sein de l'ensemble intercommunal (entre l'EPCI et ses communes membres)

Exercice 2024

Département 23





Ensemble intercommunal: 200067593 CC MARCHÉ ET COMBRAILLE EN AQUITAINE

Répartition FPIC au niveau de l'ensemble intercommunal (EI)

Montant prélevé Ensemble intercommunal	0
Montant reversé Ensemble intercommunal	452 024
Solde FPIC Ensemble intercommunal	452 024

Cet Ensemble intercommunal est

Répartition du FPIC entre l'EPCI et ses communes membres

	Prélèvement			Reversement			Solde FPIC			
	Montant de droit commun	Montant maximal de prélèvement part epci (+30%) (au 2/3)	Montant minimal de prélèvement part epci (-30%) (au 2/3)	Montant définitif	Montant de droit commun	Montant maximal de reversement part epci (+30%) (au 2/3)	Montant minimal de reversement part epci (-30%) (au 2/3)	Montant définitif	Montant de droit commun	Montant définitif
	0	0	0		241 102	313 433	168 771			
 membres	0	0	0		210 922	138 591	283 253			
TOTAL	0	0	0		452 024	452 024	452 024		452 024	

Répartition du FPIC entre communes membres

Répartition du FPIC entre Communes membres							
Code INSEE	Nom communes	Montant prélevé de droit commun	Montant prélevé définitif	Montant reversé de droit commun	Montant reversé définitif	Solde de droit commun	Solde définitif
23005	ARFEUILLE-CHATAIN	0		3 236		3 236	
23013	AUZANCES	0		13 415		13 415	
23017	BASVILLE	0		2 214		2 214	
23020	BELLEGARDE-EN-MARCHE	0		5 447		5 447	
23028	BOSROGER	0		1 884		1 884	
23034	BROUSSE	0		430		430	
23037	BUSSIÈRE-NOUVELLE	0		1 360		1 360	
23048	CHAMPAGNAT	0		8 384		8 384	
23053	CHARD	0		3 443		3 443	
23054	CHARRON	0		3 189		3 189	
23055	CHATELARD	0		417		417	
23058	CHAUCHET	0		1 668		1 668	
23059	CHAUSSADE	0		1 672		1 672	
23061	CHENERAILLES	0		10 919		10 919	
23066	COMPAS	0		4 310		4 310	
23069	CROCQ	0		5 200		5 200	
23073	DONTREIX	0		5 763		5 763	
23081	FLAYAT	0		6 136		6 136	
23083	FONTANIERES	0		5 188		5 188	
23097	ISSOUDUN-LETREIX	0		5 078		5 078	
23105	LAVAVEIX-LES-MINES	0		10 843		10 843	
23110	LIoux-LES-MONGES	0		934		934	
23113	LUPERSAT	0		4 552		4 552	

23116	MAINSAT	0
23123	MARS	0
23127	MAUTES	0
23129	MAZIERE-AUX-BONS-HOMMES	0
23131	MERINCHAL	0
23151	PEYRAT-LA-NONIERE	0
23156	PONTCHARRAUD	0
23159	PUY-MALSIGNAT	0
23160	RETERRE	0
23164	ROUGNAT	0
23167	SANNAT	0
23171	SERMUR	0
23172	SERRE-BUSSIÈRE-VIEILLE	0
23178	SAINT-AGNANT-PRES-CROCQ	0
23184	SAINT-BARD	0
23185	SAINT-CHABRAIS	0
23187	SAINT-DIZIER-LA-TOUR	0
23190	SAINT-OMET	0
23198	SAINT-GEORGES-NIGREMONT	0
23218	SAINT-MAURICE-PRES-CROCQ	0
23220	SAINT-MEDARD-LA-ROCHETTE	0
23225	SAINT-ORADOUX-PRES-CROCQ	0
23226	SAINT-PARDOUX-D'ARNET	0
23229	SAINT-PARDOUX-LES-CARDS	0
23234	SAINT-PRIEST	0
23241	SAINT-SILVAIN-BELLEGARDE	0
23265	VILLENEUVE	0
TOTAL		0

9 014
3 095
3 603
807
10 129
6 833
1 869
2 235
4 242
8 964
4 910
1 412
2 257
3 723
1 403
5 184
2 960
2 377
2 242
1 847
10 125
1 945
2 496
4 823
2 733
3 290
722
210 922

9 014
3 095
3 603
807
10 129
6 833
1 869
2 235
4 242
8 964
4 910
1 412
2 257
3 723
1 403
5 184
2 960
2 377
2 242
1 847
10 125
1 945
2 496
4 823
2 733
3 290
722
210 922